



RIO DEL CASC (Valle del Ronco)

Presentazione: una piccola ma profonda forra che non ti aspetteresti di trovare tra i boschi della Valcuvia. Numerose nicchie e scavarnamenti, concrezioni di travertino ed un ramo fossile rendono questo canyon molto simile ad una grotta e l'unico del suo genere nel panorama delle Prealpi Varesine. L'isola boscata nel mezzo della forra è anch'essa decisamente particolare.

Difficoltà: v3 a2 II

Dislivello: 60 m (350-290m)

Sviluppo: 300 m

Bacino idrografico: 3 km²

Roccia: calcare

Corda minima: 2x 25 m

Tempistiche:

- Avvicinamento: 20' a piedi o 10' con navetta
- Progressione: 1h
- Rientro: 2'

Opere idrauliche: no

Navetta: 2 km (5 min)

Bellezza: ★★ ★ / ★★ ★★ ★

Temperatura: ✱ / ✱✱✱✱

Portata: 🌊 / 🌊 🌊 🌊

Accesso:

- A valle: a Rancio Valcuvia si può parcheggiare in Via Valganna davanti all'ex azienda A-27 o nel parcheggio retrostante se la sbarra è aperta (45°54'54"N 8°46'34"E).
- A monte: a Masciago Primo ci sono dei posti di fronte al cimitero e ai campi sportivi, Via Bedero/Strada Provinciale 11 (45°54'56"N 8°46'54"E).

Avvicinamento:

- Con navetta: prendere il sentiero dietro al cimitero ed entrare nel bosco. Al primo bivio che si incontra non seguire le indicazioni per "cascate superiori del Casc" ma prendere il sentiero alto a sinistra che costeggia una recinzione. Successivamente ignorare un sentiero sulla sinistra per scendere sulla destra al torrente, proprio dove inizia l'inforramento (45°54'47"N 8°46'50.5"E). Circa 10 minuti.
- Senza navetta: dal parcheggio retrostante l'ex azienda A-27 (in fondo) parte un comodo sentiero segnalato che conduce in dieci minuti all'abitato di Masciago Primo. Svoltare a destra per raggiungere il parcheggio di monte ed il cimitero (80m D+). Da qui seguire l'avvicinamento con navetta.

Discesa:

- 01- C5 (2 sx)
- 02- C14 (MC 2sx + 2sx)
- 03- C20 (MC 2dx+1dx + 2dx) ramo attivo
- 04- C12 (2 dx oppure 2 sx)
- 05- C14 (MC 2dx + 2dx)
- 06- C8 (2 dx)

D+: dislivello positivo

D-: dislivello negativo

C10: calata da 10 metri

1 sx: 1 armo metallico a sinistra

2 dx: armo doppio sulla destra

nat: armo naturale (pianta, sasso, etc)

MC: mancorrente

dev: deviatore

Vie di fuga: poco prima del secondo inforramento alcune tracce permettono di uscire sulla sinistra (45°54'51"N 8°46'41"E). Salire brevemente nel bosco per ridiscendere poco dopo all'altezza del posteggio.

Rientro: arrivati al vecchio Mulino del Ronco si esce a destra su comodo sentiero rientrando alle auto in meno di due minuti.

Ancoraggi: ottimi (fix inox Ø10mm doppi). Ultima verifica: 1 maggio 2021.

Valutazione portata: dal Mulino del Ronco si vede l'ultima verticale (Cascata del Ronco), due minuti dal parcheggio seguendo il sentiero di avvicinamento.

Storia: apertura GSV 2017.

Note: questo torrente si presta ad essere percorso anche dopo le piogge. È stato percorso anche il tratto superiore da Bedero Valcuvia (Via Milano) in giù ma non vi è nulla di particolarmente interessante.



Altre risorse:

- Video: <https://www.youtube.com/watch?v=BR3TTxXQ8NY>
- Catasto AIC: <http://catastoforre.aic-canyoning.it/index/forra/reg/LOMBARDIA/pro/VA/cod/VA016>

Il torrentismo è un'attività pericolosa. Le informazioni fornite possono cambiare notevolmente in seguito a fenomeni meteorologici più o meno estremi. Il contenuto di questa scheda si rivolge a persone che hanno già esperienza in questo sport e che sono a conoscenza delle tecniche specifiche e dei rischi che esso comporta. La forra è terreno d'avventura, chi vi entra lo fa a proprio rischio e pericolo; pertanto, CAI Varese e GSV non si assumono responsabilità di sorta.

grupporospivarese@gmail.com

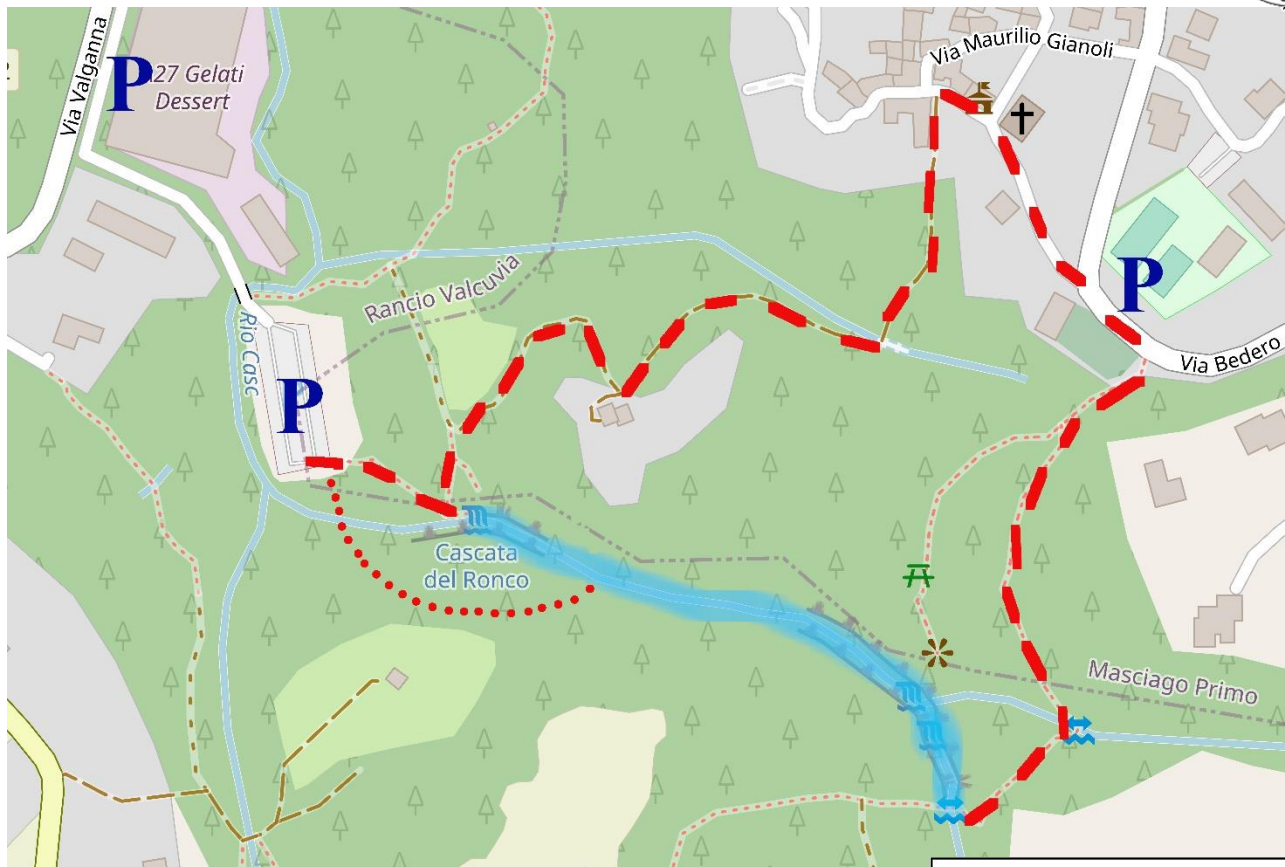




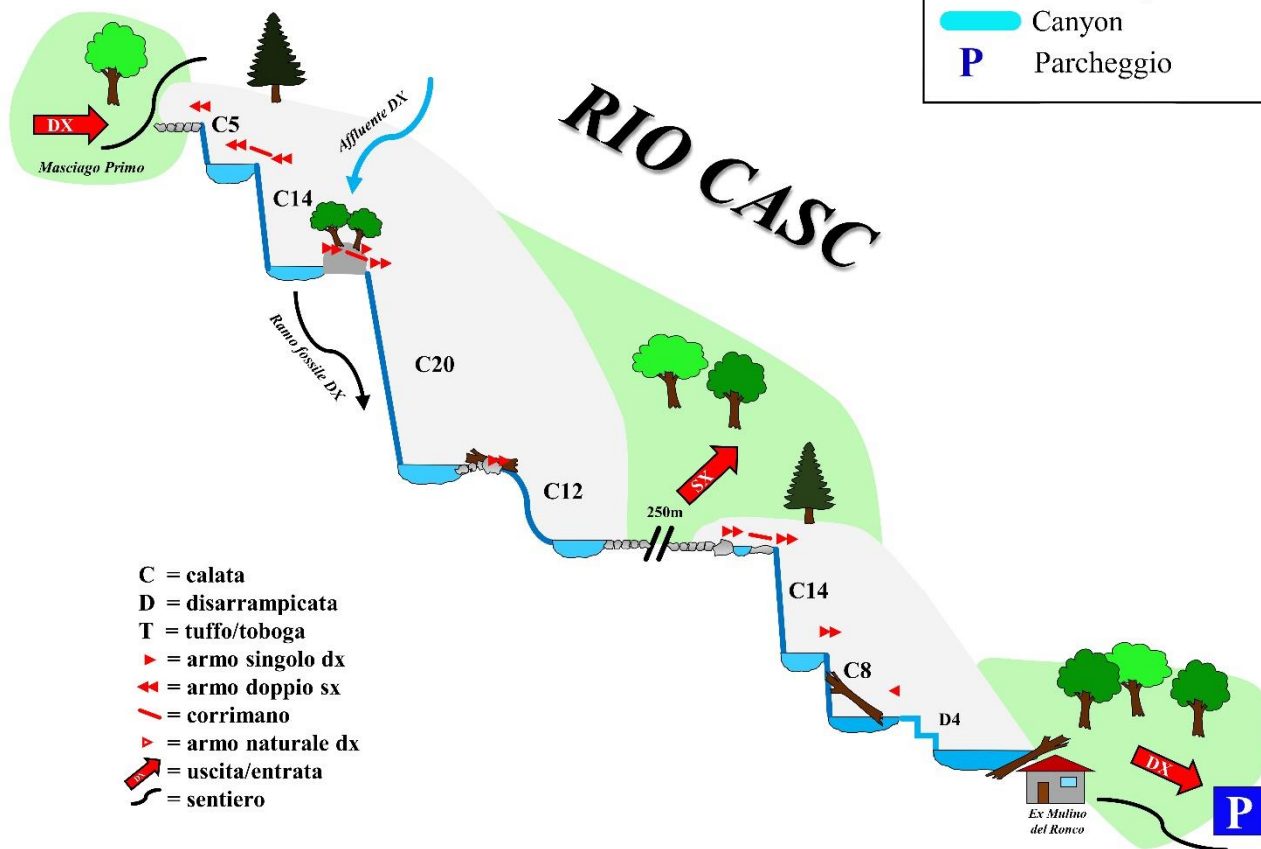
Il torrentismo è un'attività pericolosa. Le informazioni fornite possono cambiare notevolmente in seguito a fenomeni meteorologici più o meno estremi. Il contenuto di questa scheda si rivolge a persone che hanno già esperienza in questo sport e che sono a conoscenza delle tecniche specifiche e dei rischi che esso comporta. La forra è terreno d'avventura, chi vi entra lo fa a proprio rischio e pericolo; pertanto, CAI Varese e GSV non si assumono responsabilità di sorta.

grupporospivarese@gmail.com





- - - Avvicinamenti e rientri
- . . . Via di fuga
- Canyon
- P** Parcheggio



Il torrentismo è un'attività pericolosa. Le informazioni fornite possono cambiare notevolmente in seguito a fenomeni meteorologici più o meno estremi. Il contenuto di questa scheda si rivolge a persone che hanno già esperienza in questo sport e che sono a conoscenza delle tecniche specifiche e dei rischi che esso comporta. La forra è terreno d'avventura, chi vi entra lo fa a proprio rischio e pericolo; pertanto, CAI Varese e GSV non si assumono responsabilità di sorta.

