

## CASMERA

**Presentazione:** avevi in programma di fare il Cusella ma ha piovuto troppo? Perfetto, il Casmera è il torrente che fa per te. Le lunghe marce in ambiente selvaggio vengono ogni tanto ricompensate da rare verticali. Molto bello l'infioramento della C20, tuttavia con portata sostenuta non è da sottovalutare! Prima del cascatone finale una presa preleva tutta l'acqua del rio, solo con portata forte e briglia sporca qualcosa riesce a passare.

**Difficoltà:** v4 a3 II

**Dislivello:** 210 m (590-380m)

**Sviluppo:** 800 m

**Bacino idrografico:** 4,3 km<sup>2</sup>

**Roccia:** gneiss

**Corda minima:** 2x 50 m

**Tempistiche:**

- Avvicinamento: 10 min
- Progressione 1-2 h
- Rientro: 45 min

**Navetta:** no

**Bellezza:** ★★ / ★★ ★★

**Temperatura:** \*\* / \*\*\*

**Portata:** ♀ / ♀ ♀ ♀

**Accesso:** il parcheggio più comodo si trova a Garabiolo (SP5), a fine paese arrivando da Maccagno (46°03'15.6"N 8°46'00"E). Quota 550m.

**Avvicinamento:** proseguire lungo la strada asfaltata in direzione di Cadero fino al ponte stradale sul torrente (46°03'24.9"N 8°45'56.1"E), circa 10 minuti, 40m D+. Calarsi direttamente dal ponte sul lato a monte.

**Discesa:**

- 01- C15-20 (palo del ponte)  
[!Attenzione al vecchio ponte pericolante!]
- 02- C20 (MC 1sx + 2sx)
- 03- C5 (1dx)
- 04- C12 (1dx)
- 05- C10 + 40 (palo presa + 2sx)

D+: dislivello positivo  
D-: dislivello negativo  
C10: calata da 10 metri  
1sx: 1 armo metallico a sinistra  
2dx: armo doppio sulla destra  
nat: armo naturale (pianta, sasso, etc)  
MC: mancorrente  
dev: deviatore

**Vie di fuga:** prima della cascata finale, dove il sentiero incrocia il torrente (passerella).

**Rientro:** scesa la cascata finale rimontare il pendio in sponda sinistra, in corrispondenza del cartello enel "pericolo piene improvvise". Giunti sul sentiero tornare verso il ponticello sul torrente, oltrepassarlo e salire la scaletta metallica. Seguire poi l'evidente traccia marcata con segni CAI rossi e bianchi che porta in paese. Da lì seguendo la strada verso destra si torna al parcheggio. Circa 45 minuti, 170m D+.

**Opere idrauliche:** la diga sud del Lago Delio ha la possibilità di scaricare acqua nel Torrente Casmera, tuttavia, si tratta di un'evenienza che non si rende mai necessaria in quanto il bacino di raccolta del lago è estremamente piccolo, di fatto tutta l'acqua del lago viene pompata su dal Lago Maggiore. Due volte all'anno vengono fatte delle prove tecniche su questo scarico, in quelle occasioni vengono rilasciati circa 500 L/s per una decina di minuti. Una sirena viene lasciata suonare 15 minuti prima di questa operazione. Inoltre, appena prima della cascata da 50m una presa preleva tutta l'acqua dal torrente, tuttavia, la briglia può essere sporca di foglie dopo forti piogge, lasciando passare un po' d'acqua.

**Ancoraggi:** sufficienti (fix Ø8mm del 2019 doppi o singoli e due pali)

**Valutazione portata:** dal ponte stradale sopra al torrente

**Storia:** percorso aperto dal Gruppo Aqua.

**Note:**

- È possibile entrare anche più sù, subito a monte del ponte romano, in corrispondenza di una presa d'acqua fuori uso, quota 670m. Si aggiunge così una cascata da 40m (nat dx), qualche disarrampicata e lunghe marce in ambiente selvaggio (circa 1h).
- Dopo la cascata da 50m, è inoltre possibile proseguire fino al Fiume Giona (370m) aggiungendo una C12 (nat dx). Circa 20 minuti in più. Per uscire conviene però tornare alla base della 50m e salire ad intercettare il sentiero come da relazione.

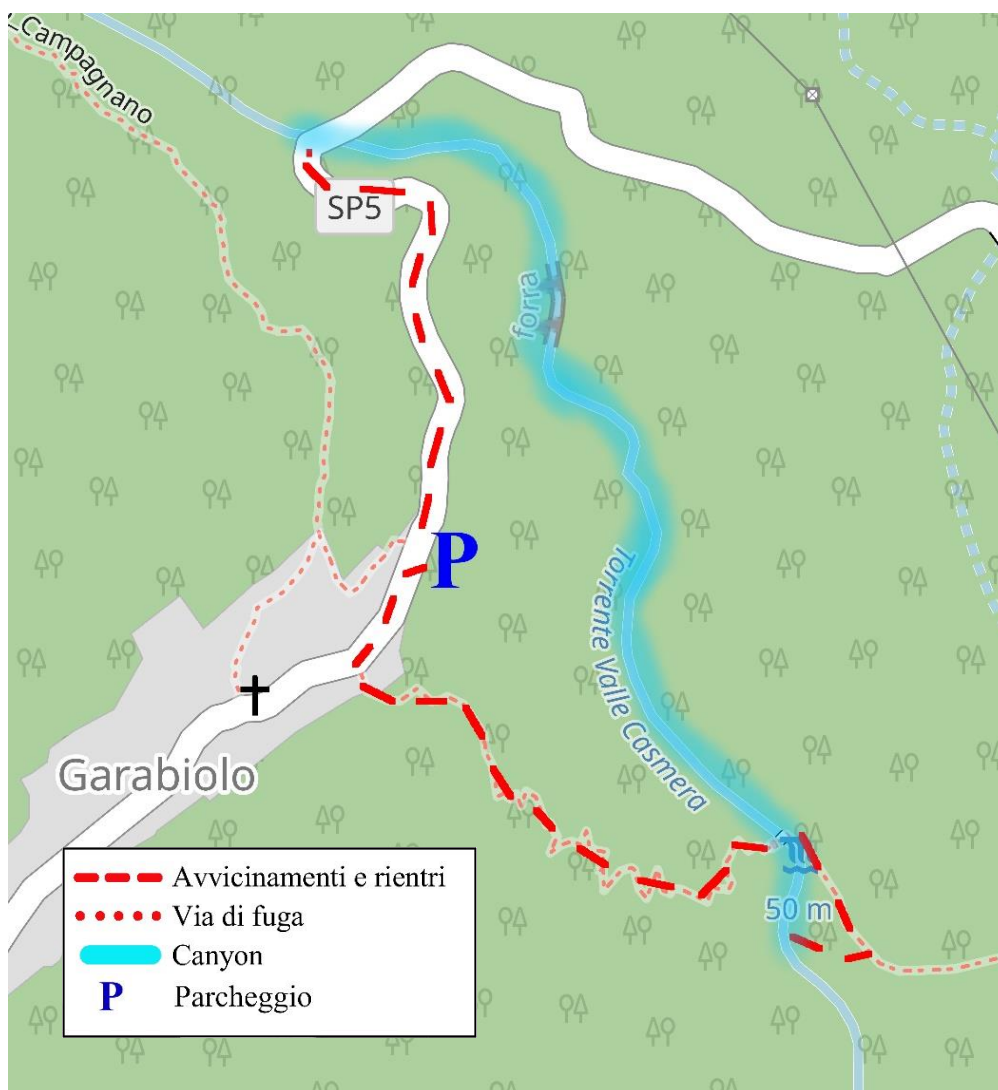
**Altre risorse:**

- Video: [https://www.youtube.com/watch?v=Qf\\_yEYsahJ8&feature=youtu.be](https://www.youtube.com/watch?v=Qf_yEYsahJ8&feature=youtu.be)
- Catasto AIC: <http://catastoforre.aic-canyoning.it/index/forra/reg/LOMBARDIA/pro/VA/cod/VA013>

*Il torrentismo è un'attività pericolosa. Le informazioni fornite possono cambiare notevolmente in seguito a fenomeni meteorologici più o meno estremi. Il contenuto di questa scheda si rivolge a persone che hanno già esperienza in questo sport e che sono a conoscenza delle tecniche specifiche e dei rischi che esso comporta. La forra è terreno d'avventura, chi vi entra lo fa a proprio rischio e pericolo; pertanto, CAI Varese e GSV non si assumono responsabilità di sorta.*


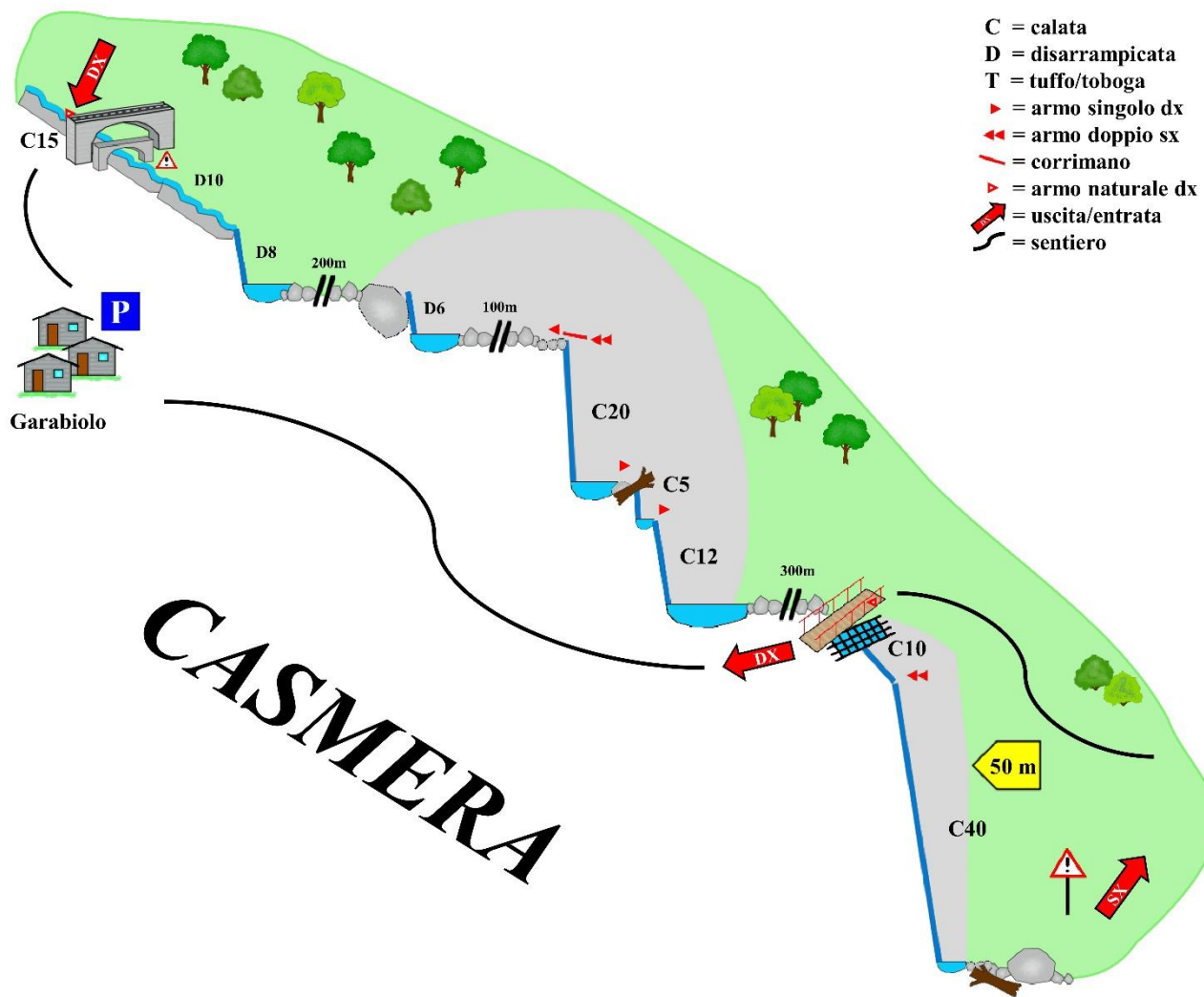
[grupporospivarese@gmail.com](mailto:grupporospivarese@gmail.com)





*Il torrentismo è un'attività pericolosa. Le informazioni fornite possono cambiare notevolmente in seguito a fenomeni metereologici più o meno estremi. Il contenuto di questa scheda si rivolge a persone che hanno già esperienza in questo sport e che sono a conoscenza delle tecniche specifiche e dei rischi che esso comporta. La forra è terreno d'avventura, chi vi entra lo fa a proprio rischio e pericolo; pertanto, CAI Varese e GSV non si assumono responsabilità di sorta.*





*Il torrentismo è un'attività pericolosa. Le informazioni fornite possono cambiare notevolmente in seguito a fenomeni meteorologici più o meno estremi. Il contenuto di questa scheda si rivolge a persone che hanno già esperienza in questo sport e che sono a conoscenza delle tecniche specifiche e dei rischi che esso comporta. La forra è terreno d'avventura, chi vi entra lo fa a proprio rischio e pericolo; pertanto, CAI Varese e GSV non si assumono responsabilità di sorta.*

