

RASSINA

Presentazione: un percorso breve e semplice ma a tratti ben infornato. Ideale per muovere i primi passi in forra o quando le portate sono alte.

Difficoltà: v3 a2 II

Dislivello: 180 m (790-610m)

Sviluppo: 600 m

Bacino idrografico: 1,3 km²

Roccia: gneiss

Corda minima: 2x 30 m

Tempistiche:

- Avvicinamento: 50 min
- Progressione: 2 h
- Rientro: 15 min

Opere idrauliche: no

Navetta: 2 km (5 min)

Bellezza: ★★ ★ / ★★ ★★

Temperatura: * / ***

Portata: 2 / 2 2 2

Accesso: a Curiglia si parcheggia nel grande piazzale della funivia per Monteviasco (46°04'22"N 8°48'55"E), quota 550m.

Avvicinamento: dal piazzale della funivia passare il ponte sopra il torrente Viaschina e salire a destra in direzione Monteviasco, poi subito a sinistra per Mulini di Piero. Arrivati ai Mulini di Piero è possibile:

1. Stare alti e reperire in fondo al prato un sentiero che sale ripido nel bosco per un centinaio di metri circa, per poi piegare decisamente a sinistra (qualche ometto e rari bolli bianchi). Giunti in una zona più aperta con prato e betulle, seguire il sentiero che continua in piano bollato di rosso, che dopo poco scende all'alveo del torrente in prossimità della prima calata su pianta (50 minuti). Circa 260m D+.
2. Stare bassi e proseguire sulla traccia che costeggia il Fiume Giona fino ad incontrare la foce del Torrente Rassina. Attraversare il torrente (visibile la portata) e superare poco oltre una baita. Il sentiero inizia a salire, ma dopo alcune decine di metri si stacca sulla destra una traccia poco visibile ma segnata con vernice rossa. La traccia entra nella valle del torrente, lo risale in riva destra e infine lo attraversa, punto di partenza della discesa (50 minuti). Coordinate ingresso: 46°04'43.3"N 8°49'42.5"E.

Discesa:

- 01- C8 (nat dx)
- 02- C10 (nat sx) disarrampicabile
- 03- C8 (nat sx) disarrampicabile
- 04- C18 (1 sx)
- 05- C10 (nat sx)
- 06- C28 (1 dx)
- 07- C15 (1 sx)
- 08- C7 (1 sx)
- 09- C12 (1 dx)
- 10- C15 (nat dx) disarrampicabile

D+: dislivello positivo

D-: dislivello negativo

C10: calata da 10 metri

1sx: 1 armo metallico a sinistra

2dx: armo doppio sulla destra

nat: armo naturale (pianta, sasso, etc)

MC: mancorrente

dev: deviatore

Vie di fuga: nessuno verificato, numerosi punti di sicurezza.

Rientro: giunti alla confluenza con il Fiume Giona seguire il sentiero in sponda sinistra che riporta ai Mulini di Piero e quindi al parcheggio (15 minuti).

Ancoraggi: sufficienti (fix Ø8mm e multimonti (sempre singoli) e naturali). Ultima verifica: 19/09/2019.

Valutazione portata: seguendo l'avvicinamento '2' si attraversa il torrente, altrimenti arrivati all'ingresso.


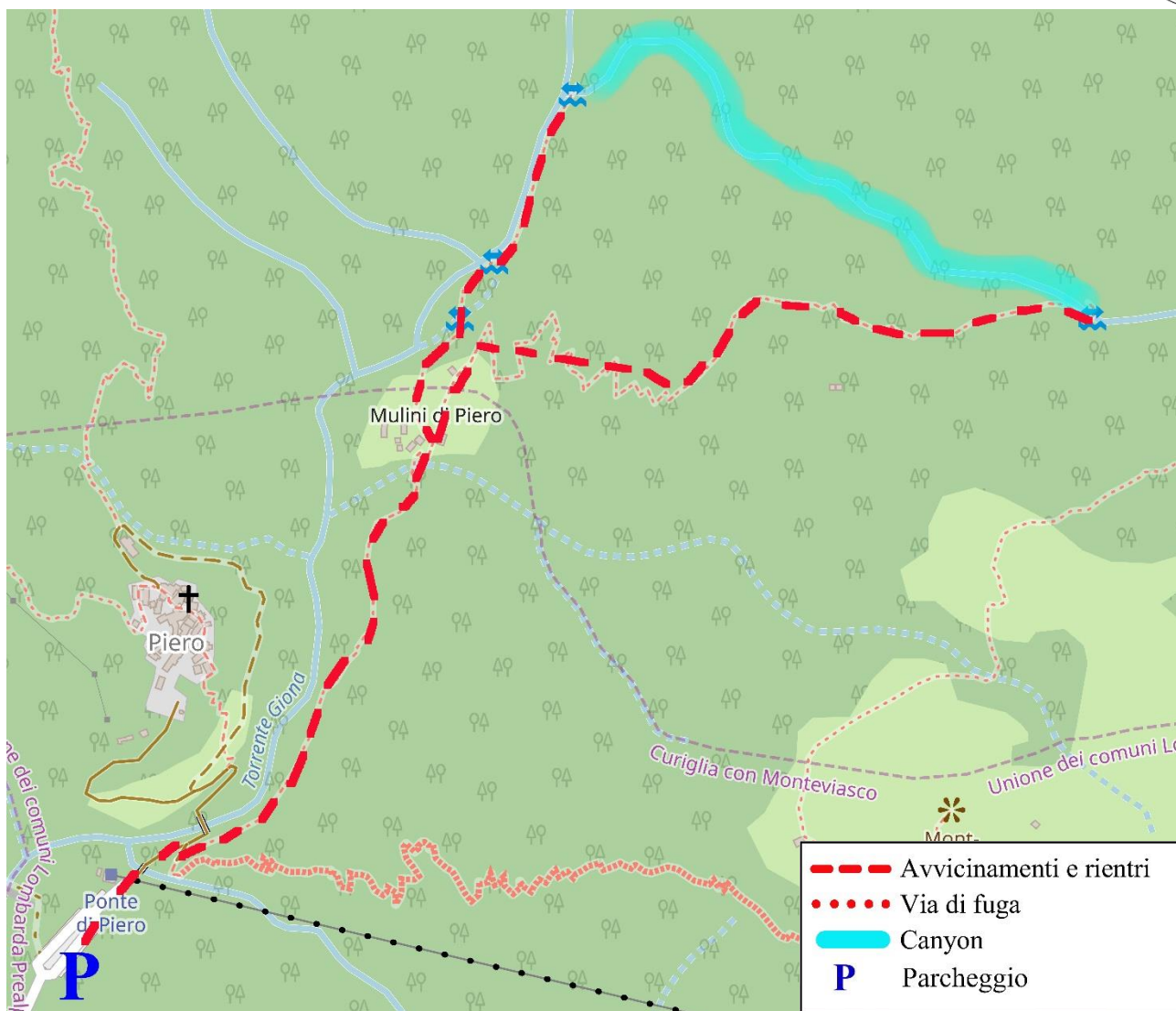
Storia: percorso aperto dal Gruppo Aqua.

Note: è stata scesa anche la parte a monte (sempre Gruppo Aqua), partendo da Monteviasco, ma non presenta nessun interesse.

Altre risorse:

- Video: <https://youtu.be/jb4lkZM-mek>
- Catasto AIC: <http://catastoforre.aic-canyoning.it/index/forra/reg/LOMBARDIA/pro/VA/cod/VA011>






Il torrentismo è un'attività pericolosa. Le informazioni fornite possono cambiare notevolmente in seguito a fenomeni meteorologici più o meno estremi. Il contenuto di questa scheda si rivolge a persone che hanno già esperienza in questo sport e che sono a conoscenza delle tecniche specifiche e dei rischi che esso comporta. La forra è terreno d'avventura, chi vi entra lo fa a proprio rischio e pericolo; pertanto, CAI Varese e GSV non si assumono responsabilità di sorta.

grupporospivarese@gmail.com





Il torrentismo è un'attività pericolosa. Le informazioni fornite possono cambiare notevolmente in seguito a fenomeni meteorologici più o meno estremi. Il contenuto di questa scheda si rivolge a persone che hanno già esperienza in questo sport e che sono a conoscenza delle tecniche specifiche e dei rischi che esso comporta. La forra è terreno d'avventura, chi vi entra lo fa a proprio rischio e pericolo; pertanto, CAI Varese e GSV non si assumono responsabilità di sorta.

