

## TORRENTE SAN GIULIO

**Presentazione:** un classico delle Prealpi Varesine, molto famoso anche tra chi non pratica torrentismo per via delle sue fresche pozze molto frequentate dai bagnanti durante l'estate. Le tre grandi cascate regalano forti emozioni e rappresentano la parte saliente della discesa.

**Difficoltà:** v4 a3 II

**Dislivello:** 280 m (570-290m)

**Sviluppo:** 1100 m

**Bacino idrografico:** 4,0 km<sup>2</sup>

**Roccia:** calcare

**Corda minima:** 2x 60 m

**Tempistiche:**

- Avvicinamento: 0 min
- Progressione: 3 h
- Rientro: 10 min

**Opere idrauliche:** no

**Navetta:** 4,3 km (15 min)

**Bellezza:** ★ ★ ★ ★ / ★ ★ ★ ★

**Temperatura:** \*\* / \*\*\*

**Portata:** ♀ ♀ / ♀ ♀ ♀

**Accesso:**

- A valle: a Cittiglio c'è un ampio parcheggio in Piazza degli Alpini (45°53'56"N 8°39'35"E), con fontana (lavatoio) e parchetto.
- A monte: uscire dal paese ed imboccare la strada per Vararo (Via Vararo). Dopo alcuni tornanti la strada entra nella valle rimando alta sul torrente. Dopo un buon tratto la strada si avvicina al torrente e vi sono alcuni piccoli spiazzini sulla sinistra (45°54'45"N 8°39'35"E). Dopo i Molini (edifici sulla sinistra) vi è anche uno spiazzo più ampio, sempre sulla sinistra.

**Avvicinamento:**

- Con navetta: parcheggiando ai primi spiazzini che si incontrano appena si vede il torrente è possibile entrare direttamente in acqua da lì, se invece si prosegue fino allo spiazzo ampio conviene tornare a piedi lungo la strada ed entrare in corrispondenza del piccolo spiazzo a lato fiume (45°54'45"N 8°39'35"E).
- Senza navetta: dopo la tempesta del 2020 i sentieri lungo il torrente sono al limite della percorribilità e spesso sono in vigore ordinanze comunali che ne vietano l'utilizzo. Si consiglia pertanto di salire lungo la strada asfaltata. Circa 1h per 330m D+.

**Discesa:**

- 01- C4 (1 sx) disarrampicabile
- 02- C5 (1 sx) disarrampicabile
- 03- C5 (1sx) disarrampicabile
- 04- C6 (1 sx) tuffo/toboga
- 05- C50 (2sx + 2 sx) Terza Cascata di Cittiglio
- 06- C10 (2 sx)
- 07- C15 (2 sx) disarrampicabile
- 08- C23 (1sx + 2sx + 2 sx)
- 09- C44 (2dx + 2 dx) Seconda Cascata di Cittiglio
- 10- C4 (2 sx) disarrampicabile
- 11- C15 (2 sx)
- 12- C45 (2 sx) Prima Cascata di Cittiglio

D+: dislivello positivo

D-: dislivello negativo

C10: calata da 10 metri

1sx: 1 armo metallico a sinistra

2dx: armo doppio sulla destra

nat: armo naturale (pianta, sasso, etc)

MC: mancorrente

dev: deviatore

**Vie di fuga:** sia dopo la *Terza Cascata* (45°54'39.7"N 8°39'37.7"E) che dopo la *Seconda Cascata* (45°54'31.5"N 8°39'42.7"E) vi è un sentiero sulla sinistra che permette di arrivare direttamente alla base della *Prima Cascata* (46°03'29.3"N 10°14'37.8"E)

**Rientro:** dopo l'ultima grande calata continuare brevemente nel greto per poi prendere il sentiero sulla sinistra che porta in breve all'area picnic degli alpini. Da qui su comoda strada si torna in paese (Via Pianelle) e poi sulla sinistra al parcheggio. Circa 10-15' per 80m D-.

**Ancoraggi:** ottimi (fix inox Ø10mm singoli o doppi). Ultima verifica: 20/05/2021.

**Valutazione portata:** il torrente si può facilmente vedere sia dal parcheggio a valle che da quello a monte.


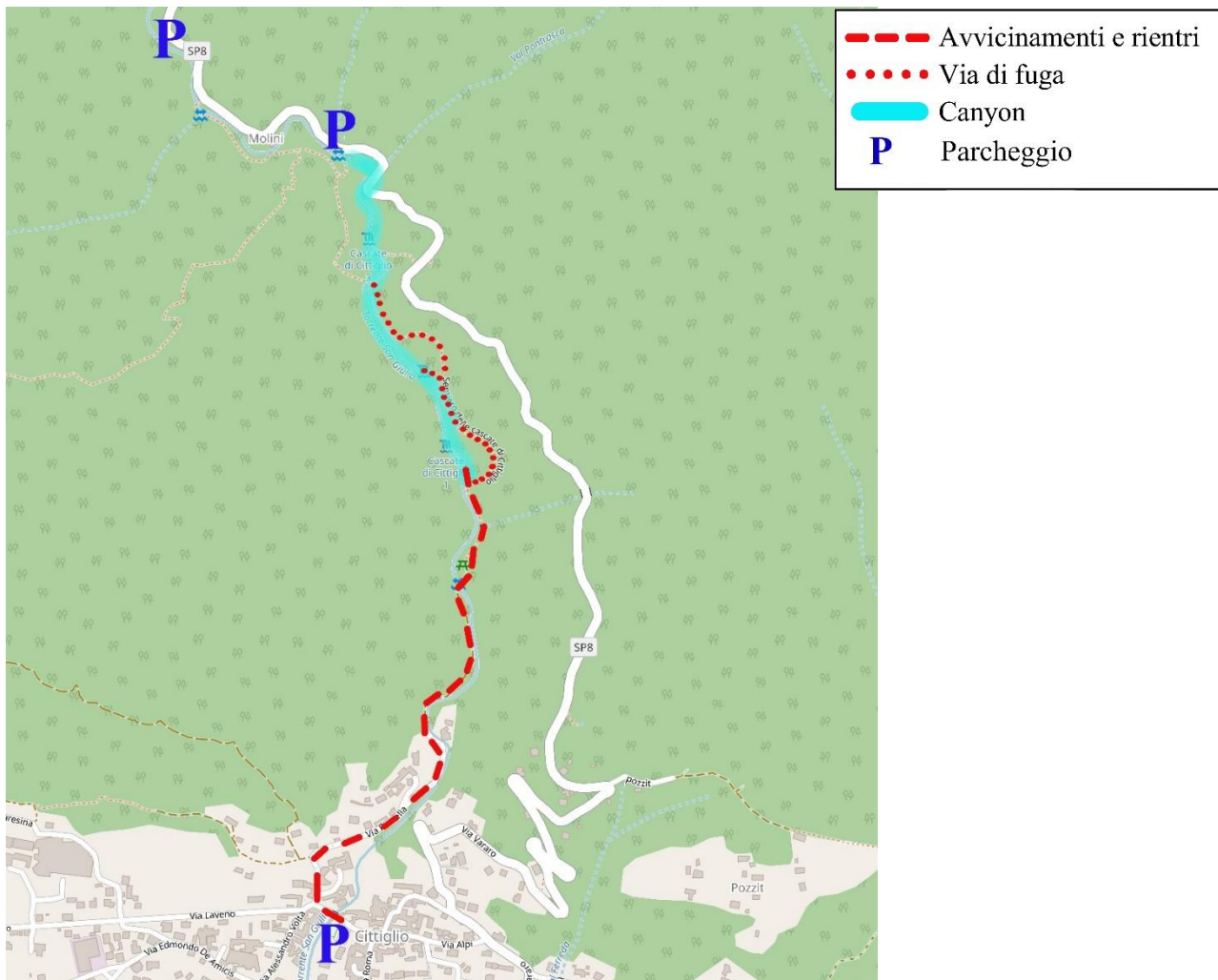
**Storia:** apertura F. Bignami, D. Farina, M. Sozzi (1990)

**Note:** è stata percorsa anche la parte a monte di quella descritta ma non presenta alcun interesse torrentistico. Sulle calate più alte prestare attenzione ai bagnanti che frequentano la zona durante l'estate.



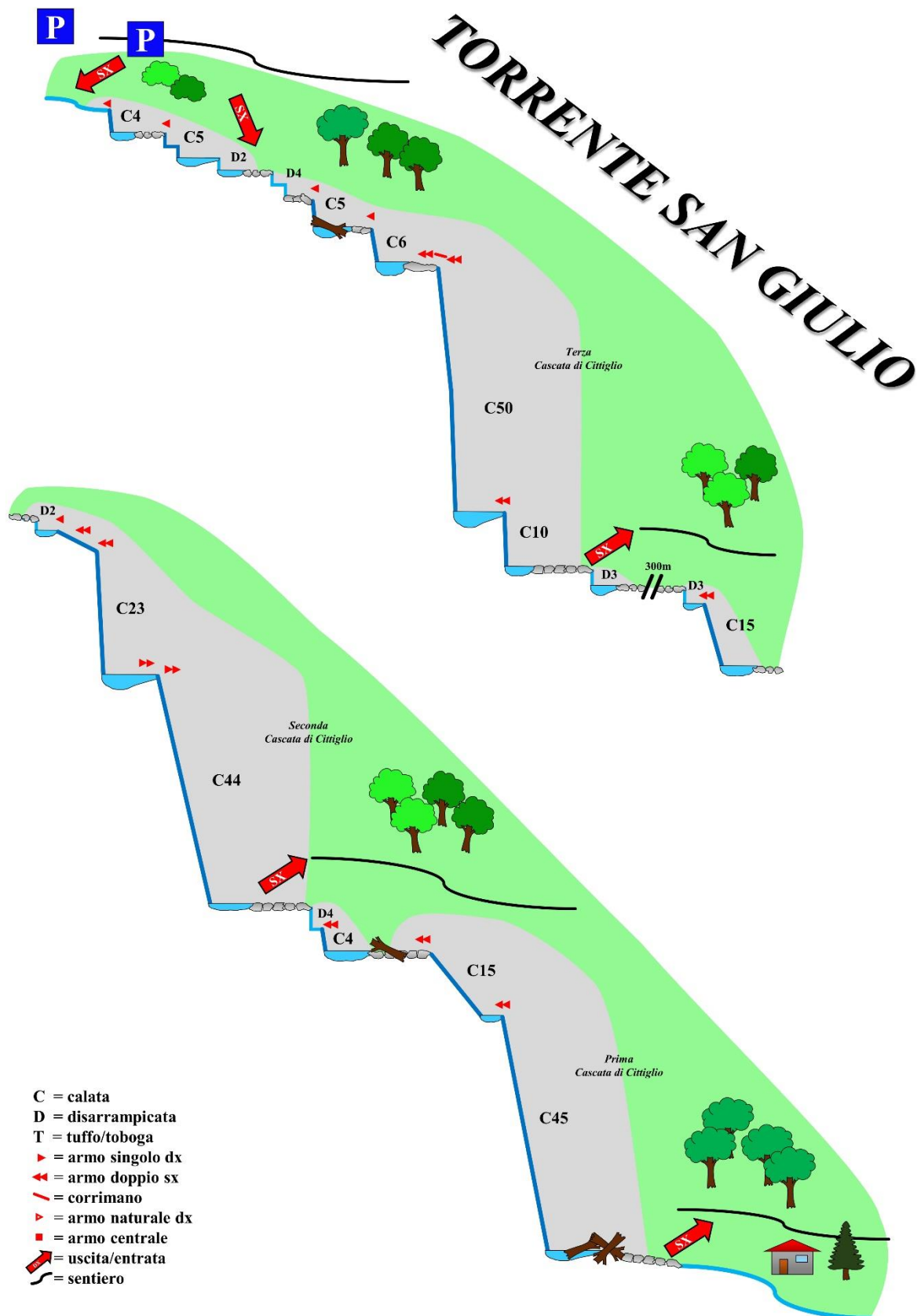
**Altre risorse:**

- Video: <https://www.youtube.com/watch?v=K0uL4qW1SUK>  
<https://www.youtube.com/watch?v=HRPFVQcduGM&ab>
- Catasto AIC: <http://catastoforre.aic-canyoning.it/index/forra/reg/LOMBARDIA/pro/VA/cod/VA001>
- Guide: Canyoning in Lombardia - Pascal van Duin - Edizioni TopCanyon
- Altri link: <https://www.descente-canyon.com/canyoning/canyon/21719/San-Giulio.html>



*Il torrentismo è un'attività pericolosa. Le informazioni fornite possono cambiare notevolmente in seguito a fenomeni meteorologici più o meno estremi. Il contenuto di questa scheda si rivolge a persone che hanno già esperienza in questo sport e che sono a conoscenza delle tecniche specifiche e dei rischi che esso comporta. La forra è terreno d'avventura, chi vi entra lo fa a proprio rischio e pericolo; pertanto, CAI Varese e GSV non si assumono responsabilità di sorta.*





*Il torrentismo è un'attività pericolosa. Le informazioni fornite possono cambiare notevolmente in seguito a fenomeni meteorologici più o meno estremi. Il contenuto di questa scheda si rivolge a persone che hanno già esperienza in questo sport e che sono a conoscenza delle tecniche specifiche e dei rischi che esso comporta. La forra è terreno d'avventura, chi vi entra lo fa a proprio rischio e pericolo; pertanto, CAI Varese e GSV non si assumono responsabilità di sorta.*

[grupporospivarese@gmail.com](mailto:grupporospivarese@gmail.com)

