

VAL TORTA

Presentazione: piccolo torrente scavato in buona roccia. Una valida alternativa per quando gli altri torrenti hanno portate troppo elevate.

Difficoltà: v4 a2 IV

Dislivello: 310 m (1280-970m)

Sviluppo: 750 m

Bacino idrografico: 1,3 km²

Roccia: micascisto

Corda minima: 2x 40 m

Tempistiche:

- Avvicinamento: 40 min
- Progressione: 3 h
- Rientro: 20 min

Opere idrauliche: no

Navetta: 2 km (5 min)

Bellezza: ★★ / ★★ ★★

Temperatura: * / ***

Portata: 🌊 / 🌊 🌊 🌊

Accesso:

- A valle: poco prima del bivio per Loveno (SP195 venendo da Paisco), in corrispondenza di una cappella (46°03'56.5"N 10°15'49.8"E).
- A monte: on l'altra macchina si può salire un paio di chilometri verso il passo del Vivione fino alla località Forno di Loveno, dove c'è un ampio parcheggio sulla sinistra (46°03'29.3"N 10°14'37.8"E).

Avvicinamento:

- Con navetta: dal parcheggio in località Forno di Loveno (1170 m) scendere tra le baite fino al Fiume Allione, passare il ponte ed imboccare il sentiero che scende costeggiando il fiume. Dopo vari sali-scendi, il sentiero comincia a salire fino ad attraversare il Torrente Val Torta a quota 1280m circa (ometto), poco prima della Malga Jai (46°03'36.07"N 10°15'53.06"E). La prima cascata del percorso è poco più sotto. Circa 40 minuti (120m D+).
- Senza navetta: proseguire lungo la strada asfalata fino a Forno di Loveno. Circa 30 min per 140m D+ (2 km).

D+: dislivello positivo

D-: dislivello negativo

C10: calata da 10 metri

1sx: 1 armo metallico a sinistra

2dx: armo doppio sulla destra

nat: armo naturale (pianta, sasso, etc)

MC: mancorrente

dev: deviatore

Discesa:

- 01- C15 (1 fix sx)
- 02- C8 (nat sx)
- 03- C10 (nat dx)
- 04- C20 (1 fix sx)
- 05- C15 (nat sx)
- 06- C35 (MC nat + 2 fix sx)
- 07- C 15 (nat sx)
- 08- C 20 (2 fix dx)
- 09- C 20 (2 fix dx)
- 10- C5 (nat sx: lama di roccia)
- 11- C4 (nat sx: sasso)
- 12- C 20 (nat sx)

Vie di fuga: nessuna conosciuto.

Rientro: arrivati al Fiume Allione risalire sulla sponda opposta per ripidi pendii, arrivando direttamente al bivio per Loveno ed al parcheggio basso (20 minuti). Circa 100 metri di dislivello.

Ancoraggi: speditivi (fix Ø8mm e molti naturali su alberi e sassi). Ultima verifica: 16/08/2018.

Valutazione portata: al parcheggio basso salire un pezzetto verso Loveno per vedere le cascate centrali del percorso, utile un binocolo.


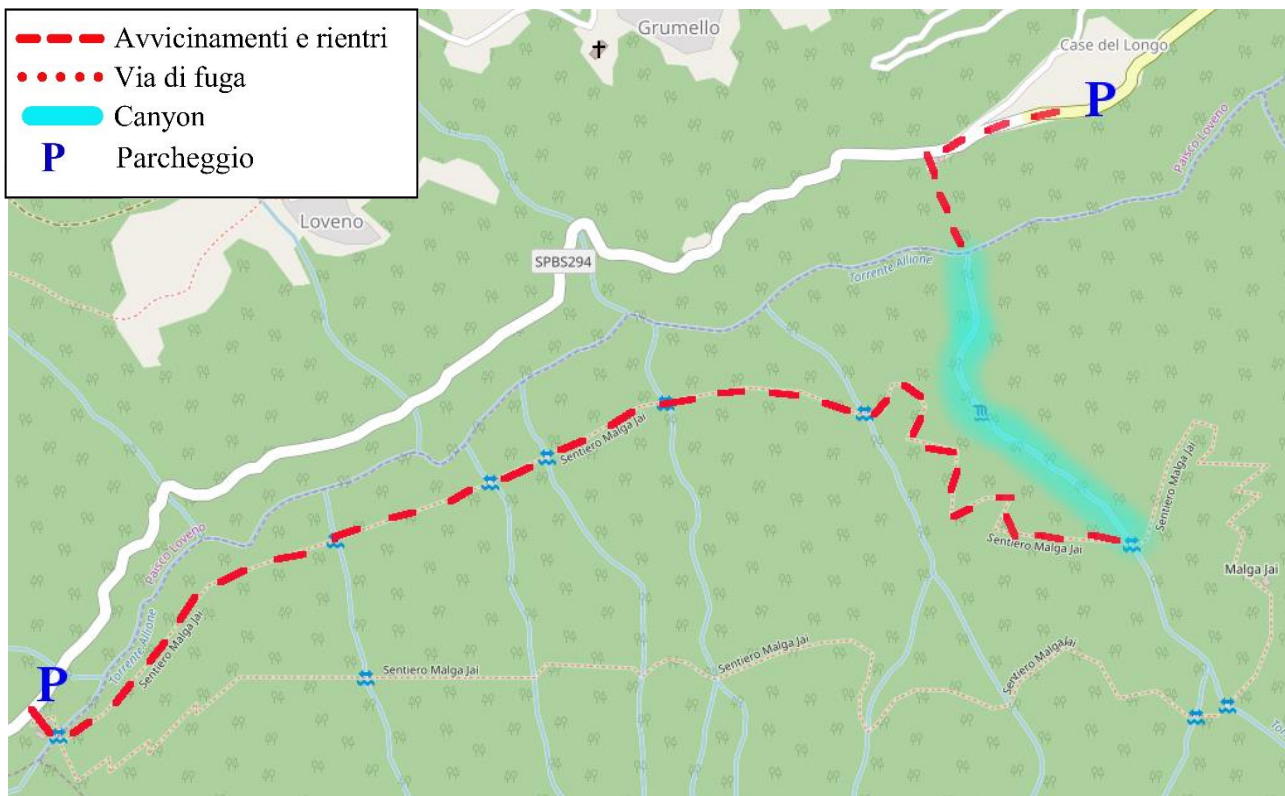
Storia: percorso aperto nell'agosto 2018 dal Gruppo Speleologico CAI Varese (GSV)

Altre risorse:

- Video: <https://youtu.be/iyx0hcpCxhs>



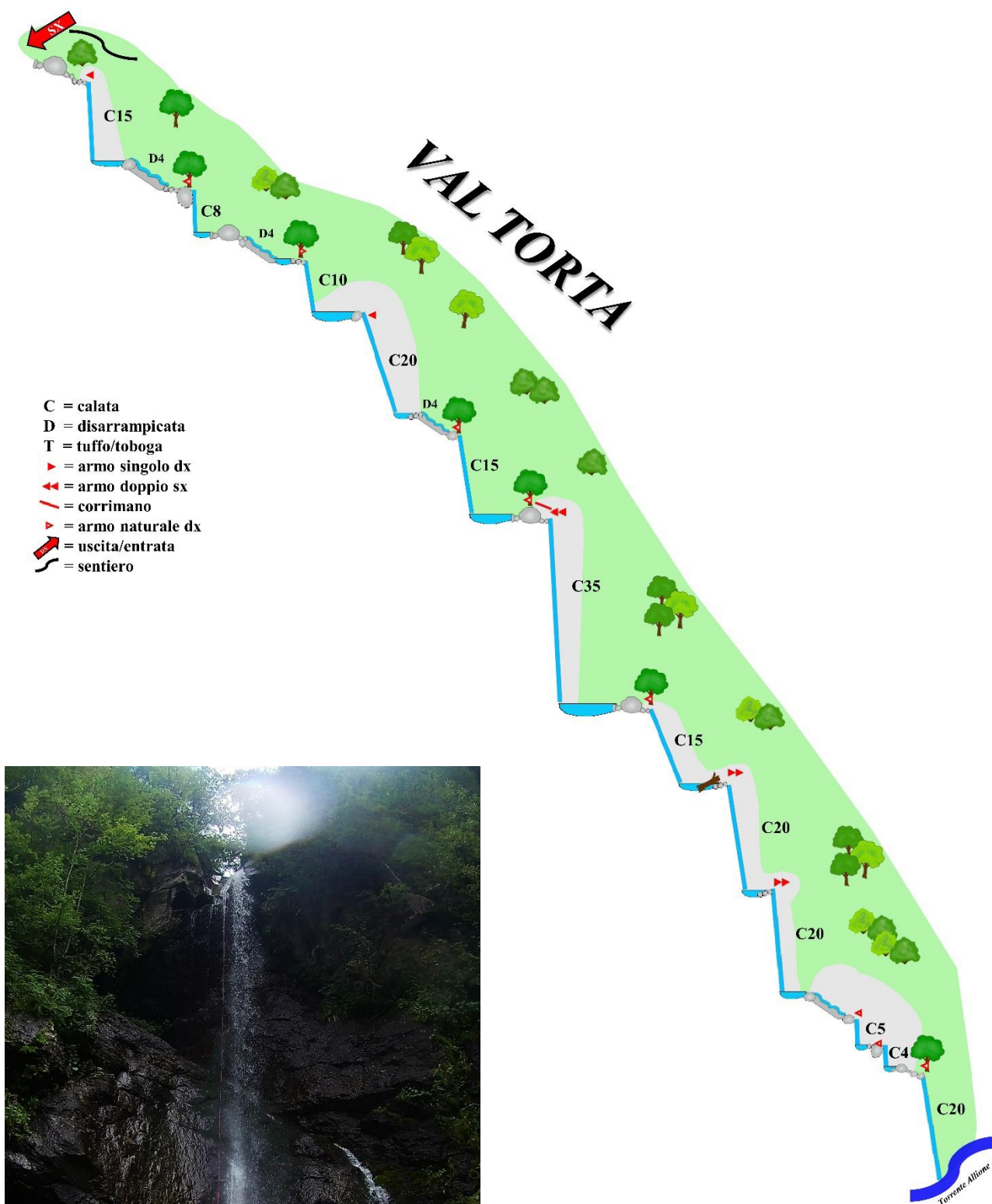
- - - Avvicinamenti e rientri
- . . . Via di fuga
- ▬ Canyon
- P Parcheggio



Il torrentismo è un'attività pericolosa. Le informazioni fornite possono cambiare notevolmente in seguito a fenomeni meteorologici più o meno estremi. Il contenuto di questa scheda si rivolge a persone che hanno già esperienza in questo sport e che sono a conoscenza delle tecniche specifiche e dei rischi che esso comporta. La forra è terreno d'avventura, chi vi entra lo fa a proprio rischio e pericolo; pertanto, CAI Varese e GSV non si assumono responsabilità di sorta.

grupporospivarese@gmail.com





Il torrentismo è un'attività pericolosa. Le informazioni fornite possono cambiare notevolmente in seguito a fenomeni meteorologici più o meno estremi. Il contenuto di questa scheda si rivolge a persone che hanno già esperienza in questo sport e che sono a conoscenza delle tecniche specifiche e dei rischi che esso comporta. La forra è terreno d'avventura, chi vi entra lo fa a proprio rischio e pericolo; pertanto, CAI Varese e GSV non si assumono responsabilità di sorta.

