TORRENTE CAVALLIZZA

Presentazione: Situato in Val Ceresio, a nord-est di Varese, questo torrente è ottimo come riscaldamento ad inizio stagione. Tra le calate troviamo lunghi tratti di cammino ove risalta il caratteristico porfido rosso di Cuasso al Monte.

Difficoltà: v3 a3 II

Dislivello: 230 m (580-350 m)

Sviluppo: 1800 m

Bacino idrografico: 6,7 km^2

Roccia: porfido rosso

Corda minima: 2x 25 m

Tempistiche:

- Avvicinamento: 10 min
- Progressione: 2 h 30 min
- Rientro: 5 min

Navetta: 2,5 km (10 min)

Bellezza: ✸ ✸ / ✸ ✸ ✸ ✸

Temperatura: ❄ / ❄❄❄

Portata: 💧💧 / 💧 💧 💧

Accesso:

- A valle: a Cuasso al Piano si può parcheggiare in Via Repubblica 46, nei parcheggi sul lato destro della strada, provenendo da Bisuschio subito dopo il ponte sotto il quale scorre il torrente. (45.896278°N 8.879095°E).
- A monte: percorrendo la Strada Provinciale 29 in direzione Alpe Tedesco. Si supera il paese di Cuasso al Monte, e giunti nella frazione di Cavagnano, si parcheggio l'auto negli spazi antistanti il cimitero comunale (45.903066°N 8.868138°E).

Avvicinamento: dal posteggio del Cimitero prendere l'adiacente via Campagnola che, dopo 200 metri finisce in un sentiero, per poi intersecare una strada di campagna che porta direttamente al torrente; andare sempre dritti ad ogni diramazione (attenzione a non seguire i cartelli con indicazioni per la cascata, perché vi porterebbero alla base di questa), il canyon inizia in prossimità di un bellissimo ponte medioevale in porfido rosso (45.901825°N 8.8591°E).

Discesa:

01- C10 (2 sx)
02- C25 (MC 1 nat + 2 sx)
03- C13-T13 (1 sx)
04- C12 (1 sx)
05- C25 (2 sx)
06- C6 (1 sx)

Vie di fuga: quasi ovunque per boschi. A metà percorso un sentiero attraversa il torrente in corrispondenza di una presa d'acqua.

Rientro: dopo l'ultima calata continuare nell'alveo fino arrivare alle case, l'uscita resta sulla destra, bisogna risalire il versante passando a fianco ad un vecchio lavatoio abbandonato, scendendo tra le case in una strada che porta poi direttamente alle auto parcheggiate sulla strada provinciale.

Ancoraggi: buoni. Ultima verifica: 23 giugno 2020

Valutazione portata: direttamente dal parcheggio basso.

Opere idrauliche: in costruzione un impianto idroelettrico.

Storia: prima discesa Gruppo Aqua.

Note: sono stati discesi anche i due rami sorgentiferi a monte, ma risultano poco interessanti.

D+: dislivello positivo
D-: dislivello negativo
C10: calata da 10 metri
1sx: 1 armo metallico a sinistra
2dx: armo doppio sulla destra
nat: armo naturale (pianta, sasso, etc)
MC: mancorrente
dev: deviatore

Altre risorse:

- Catasto AIC: http://catastoforre.aic-canyoning.it/index/forra/cod/VA017

- Video : https://www.youtube.com/watch?v=kSVsLg0hnhs

Il torrentismo è un'attività pericolosa. Le informazioni fornite possono cambiare notevolmente in seguito a fenomeni metereologici più o meno estremi. Il contenuto di questa scheda si rivolge a persone che hanno già esperienza in questo sport e che sono a conoscenza delle tecniche specifiche e dei rischi che esso comporta. La forra è terreno d'avventura, chi vi entra lo fa a proprio rischio e pericolo; pertanto, CAI Varese e GSV non si assumono responsabilità di sorta.

grupporospivarese@gmail.com

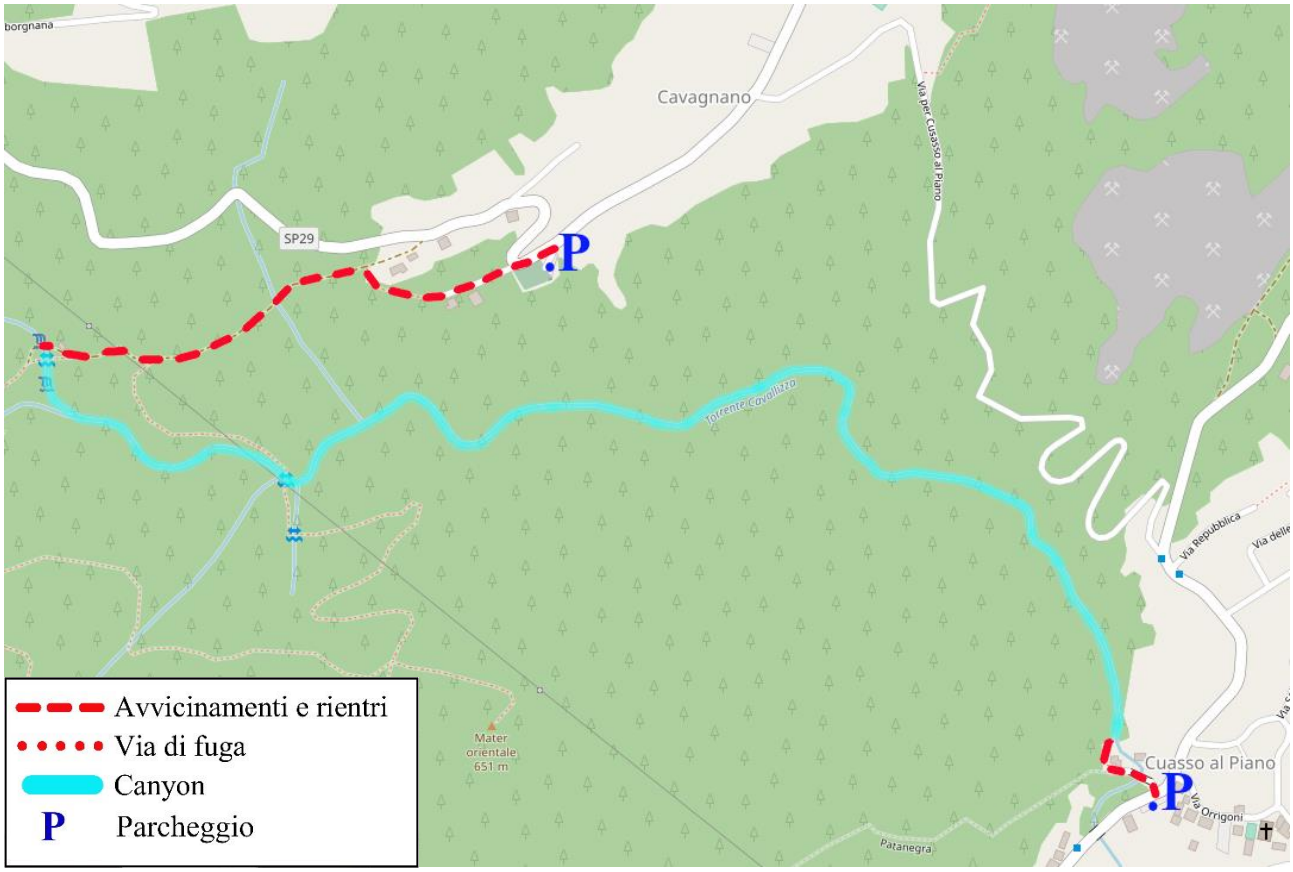





Il torrentismo è un'attività pericolosa. Le informazioni fornite possono cambiare notevolmente in seguito a fenomeni metereologici più o meno estremi. Il contenuto di questa scheda si rivolge a persone che hanno già esperienza in questo sport e che sono a conoscenza delle tecniche specifiche e dei rischi che esso comporta. La forra è terreno d'avventura, chi vi entra lo fa a proprio rischio e pericolo; pertanto, CAI Varese e GSV non si assumono responsabilità di sorta.

grupporospivarese@gmail.com

Rilievo Torrente Cavallizza

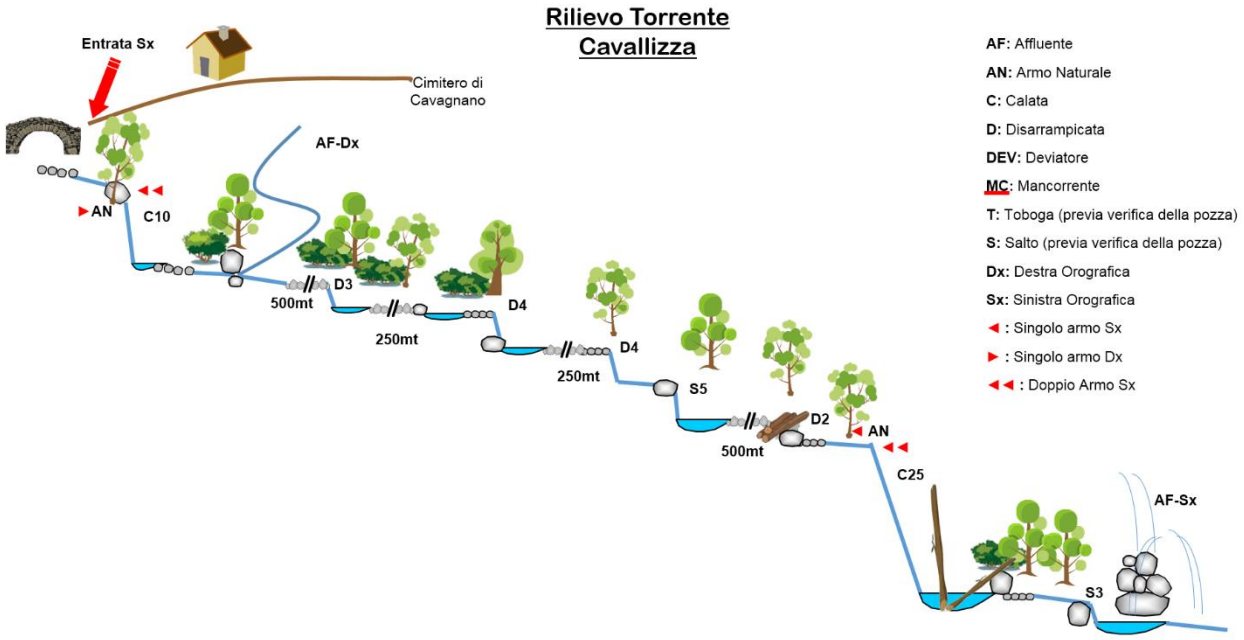

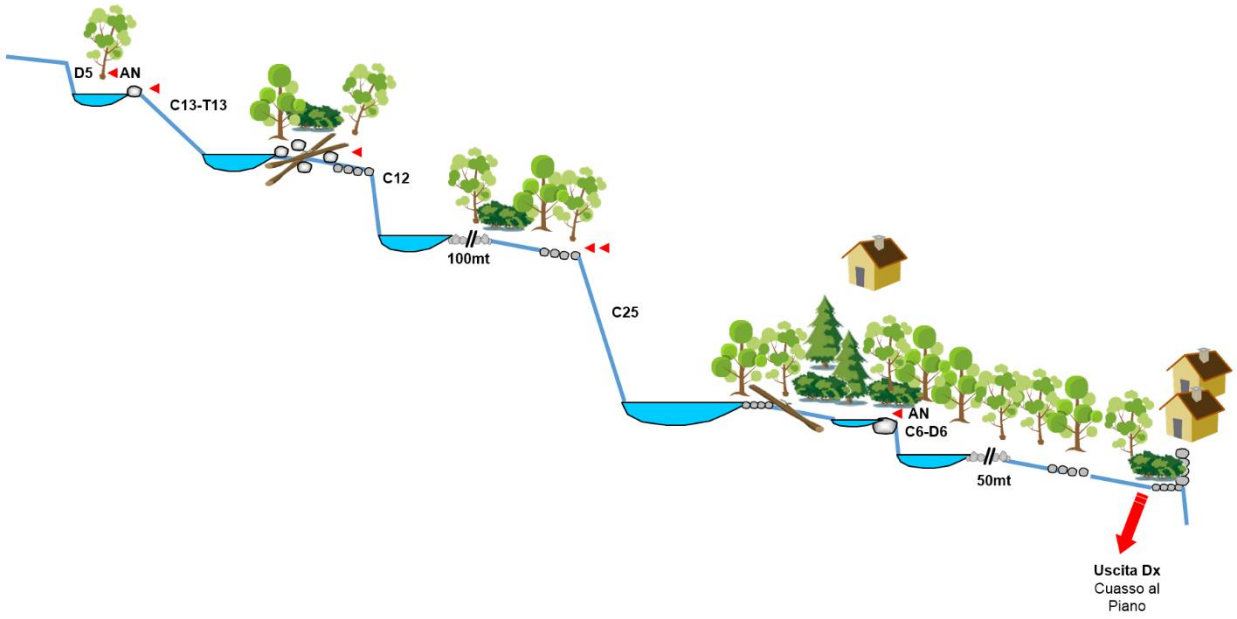

Il torrentismo è un'attività pericolosa. Le informazioni fornite possono cambiare notevolmente in seguito a fenomeni metereologici più o meno estremi. Il contenuto di questa scheda si rivolge a persone che hanno già esperienza in questo sport e che sono a conoscenza delle tecniche specifiche e dei rischi che esso comporta. La forra è terreno d'avventura, chi vi entra lo fa a proprio rischio e pericolo; pertanto, CAI Varese e GSV non si assumono responsabilità di sorta.

grupporospivarese@gmail.com